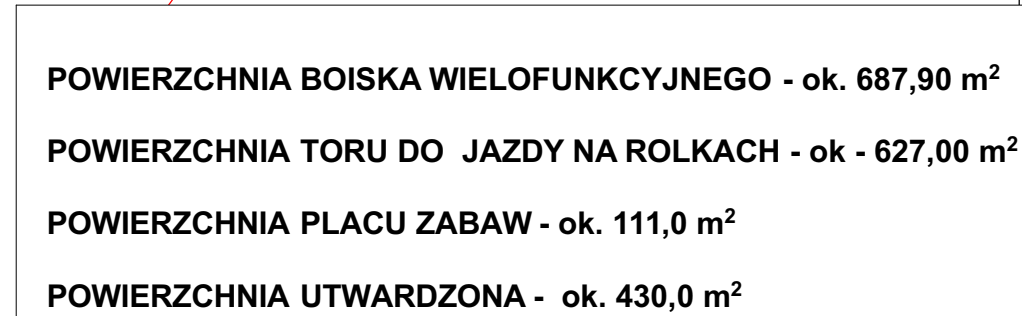







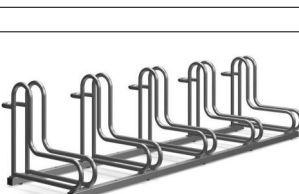

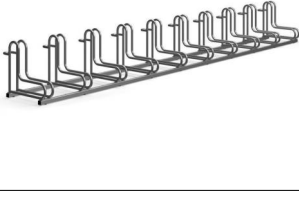
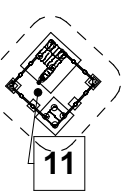




Legenda

- zakres aktualizacji
- przewód elektroenergetyczny
- przewód wodociagowy
- przewód kanalizacyjny
- przewód telekomunikacyjny
- przewód gazowy
- granice działek ewidencyjnych
- granice użytków gruntowych
- granice konturów klasyfikacyjnych

<p>Poświadczam, że niniejszy dokument został opracowany w wyniku prac geologicznych i kartograficznych, których rezultaty zawiera opracowanie techniczne pozytywnie zweryfikowany. Jednocześnie informuję, że jestem świadomy odpowiedzialności karnej za złożenie fałszywego oświadczenia.</p>	
<p>Wzrost i data zgłoszenia prac geologicznych</p>	<p>6640.514.2022</p>
<p>Organ służby geologicznej, który otrzymał zgłoszenie</p>	<p>Starosta Czarnowice</p>
<p>Wykonawca prac geologicznych</p>	<p>ART MAPS Urząd Geologiczny Arty Fudała ul. Kaszubska 24a, 32-500 Czarnowice</p>
<p>Na oraz data sporządzenia dokumentu zawierającego wyniki pozytywnej weryfikacji</p>	<p>Pracownik Wydziału Nr 6640.514.2022, 21734 z dnia 18.05.2022</p>
<p>Inne i nazwisko oraz nr uprawnień zawodowych kierownika prac</p>	<p>mgr inż. Rafał Tarc nr uprawnień 16677, zakres: 1,4</p>

Arkusz 1 (1)



	BOISKO DO SIATKÓWKI ZE STREFĄ BEZPIECZNĄ KOLOR NIEBIESKI + LINIE KOLOR NIEBIESKI
	BOISKO DO KOSZYKÓWKI (STREETBALL) LINIE KOLOR ŻÓŁTY
	STREFA BEZPIECZNA KORTU TENISOWEGO KOLOR ZIELONY + LINIE KOLOR BIAŁY
	POWIERZCHNIA WYBRUKOWANA 396,30 m ²
9	 
10	STOJAK NA ROWERY 10 STANOWISK  
11	URZĄDZENIE PLACU ZABAW PIASKOWNICA  
12	URZĄDZENIE PLACU ZABAW KARUZELA  
13	BOISKO WIELOFUNKCYJNE  

 **BOISKO DO SIATKÓWKI ZE STREFĄ BEZPIECZNĄ**
KOLOR NIEBIESKI + LINIE KOLOR NIEBIESKI

 **BOISKO DO KOSZYKÓWKI (STREETBALL)**
LINIE KOLOR ŻÓŁTY

 **STREFA BEZPIECZNĄ KORTU TENISOWEGO**
KOLOR ZIELONY + LINIE KOLOR BIAŁY

 **POWIERZCHNIA WYBRUKOWANA**
396,30 m²